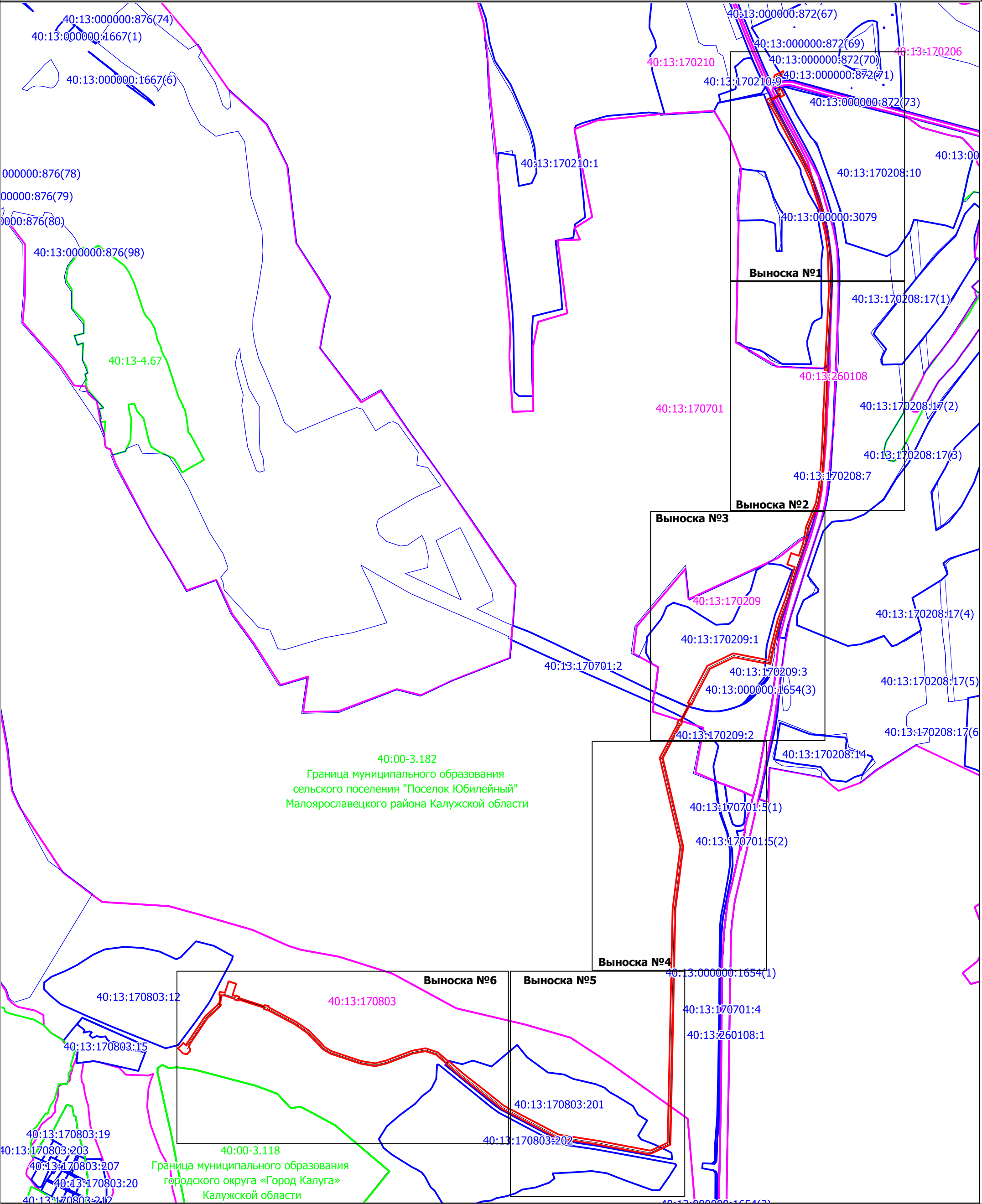


Раздел 4

Схема расположения границ публичного сервитута



Условные обозначения

Проектные границы публичного сервитута

40:13:170803

Номера кадастровых кварталов по сведениям ЕГРН

Границы земельных участков по сведениям ЕГРН

40:13:170803:12

Кадастровые номера земельных участков по сведениям ЕГРН

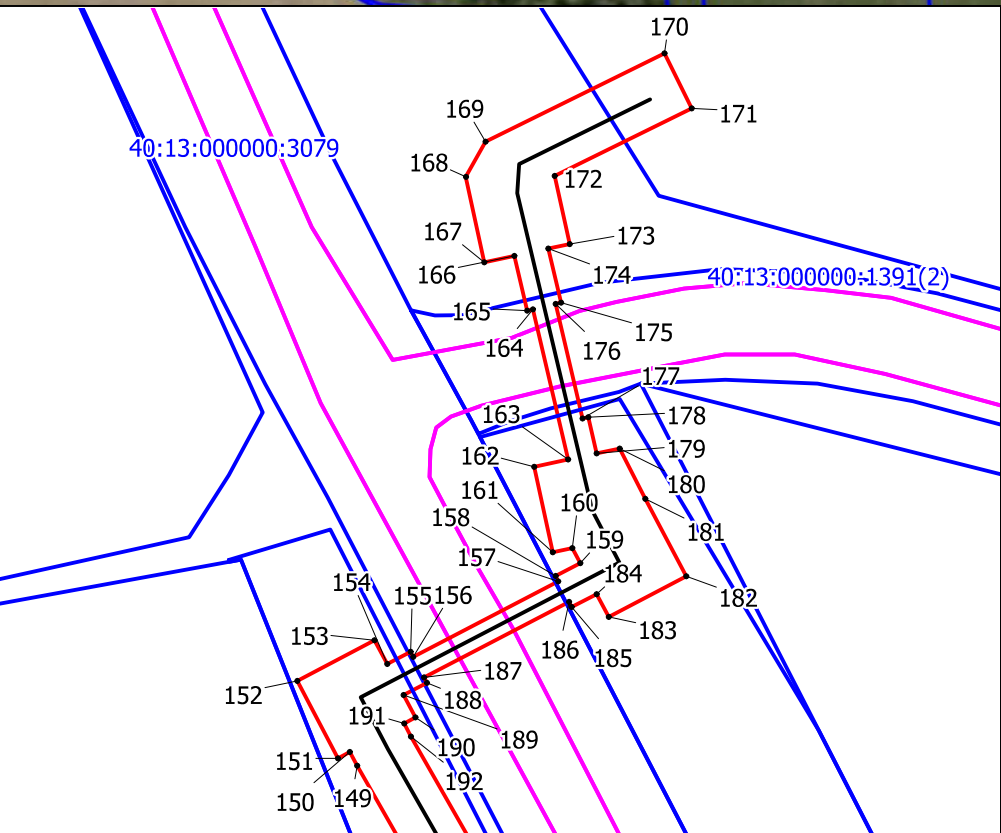
Характерная точка границ публичного сервитута

Проектное местоположение инженерного сооружения

Установленные границы административно-территориальных образований (граница населенных пунктов)

Масштаб 1:2 000

Схема расположения границ публичного сервитута
Выноска №1



	Проектные границы публичного сервитута
	Границы кадастровых кварталов по сведениям ЕГРН
40:13:170803	Номера кадастровых кварталов по сведениям ЕГРН
	Границы земельных участков по сведениям ЕГРН
40:13:170803:12	Кадастровые номера земельных участков по сведениям ЕГРН

Характерная точка границ публичного сервитута

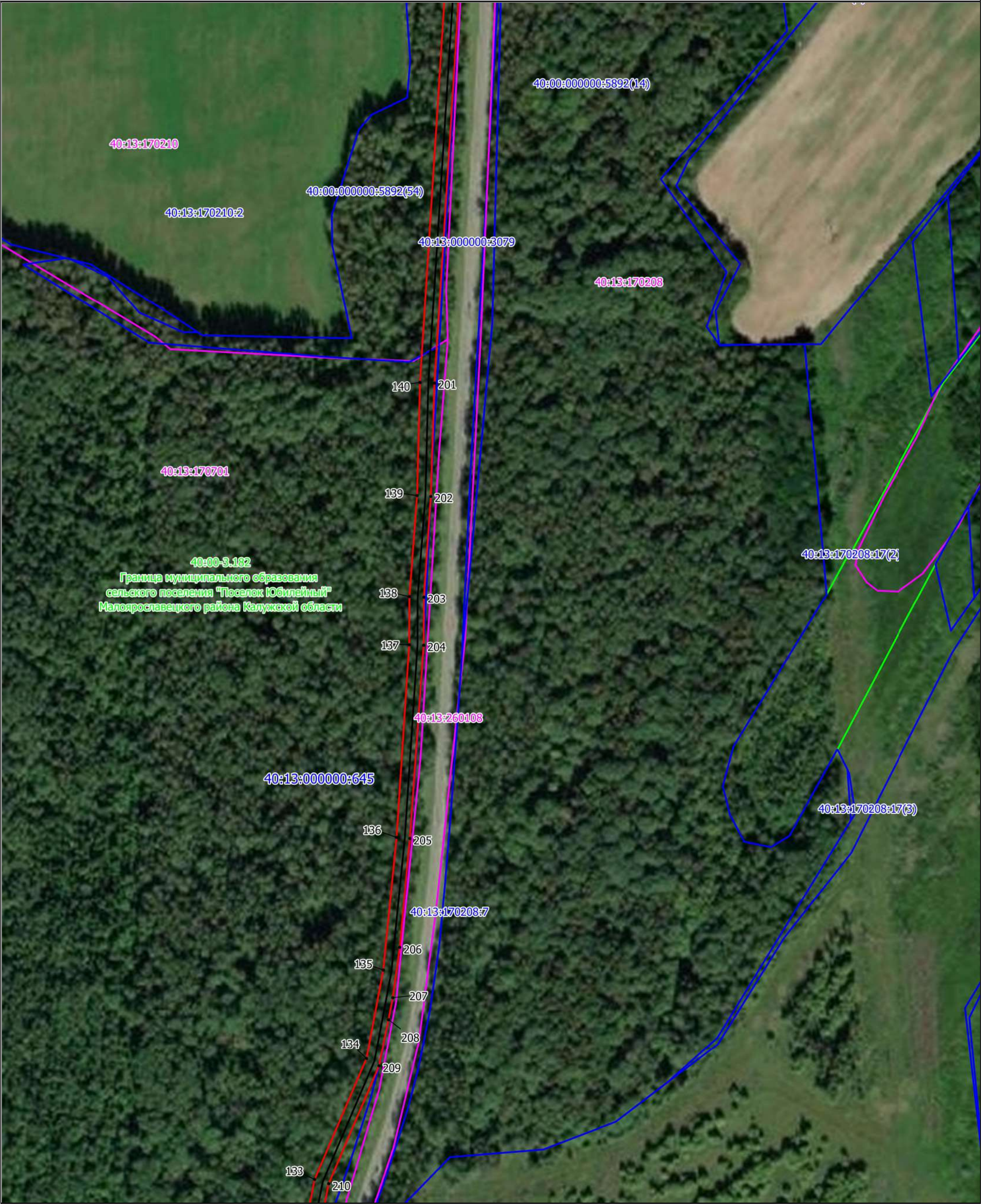
Проектное местоположение инженерного сооружения

Установленные границы административно-территориальных образований (граница населенных пунктов)

Масштаб 1:2 500

Раздел 4

Схема расположения границ публичного сервитута
Выноска №2

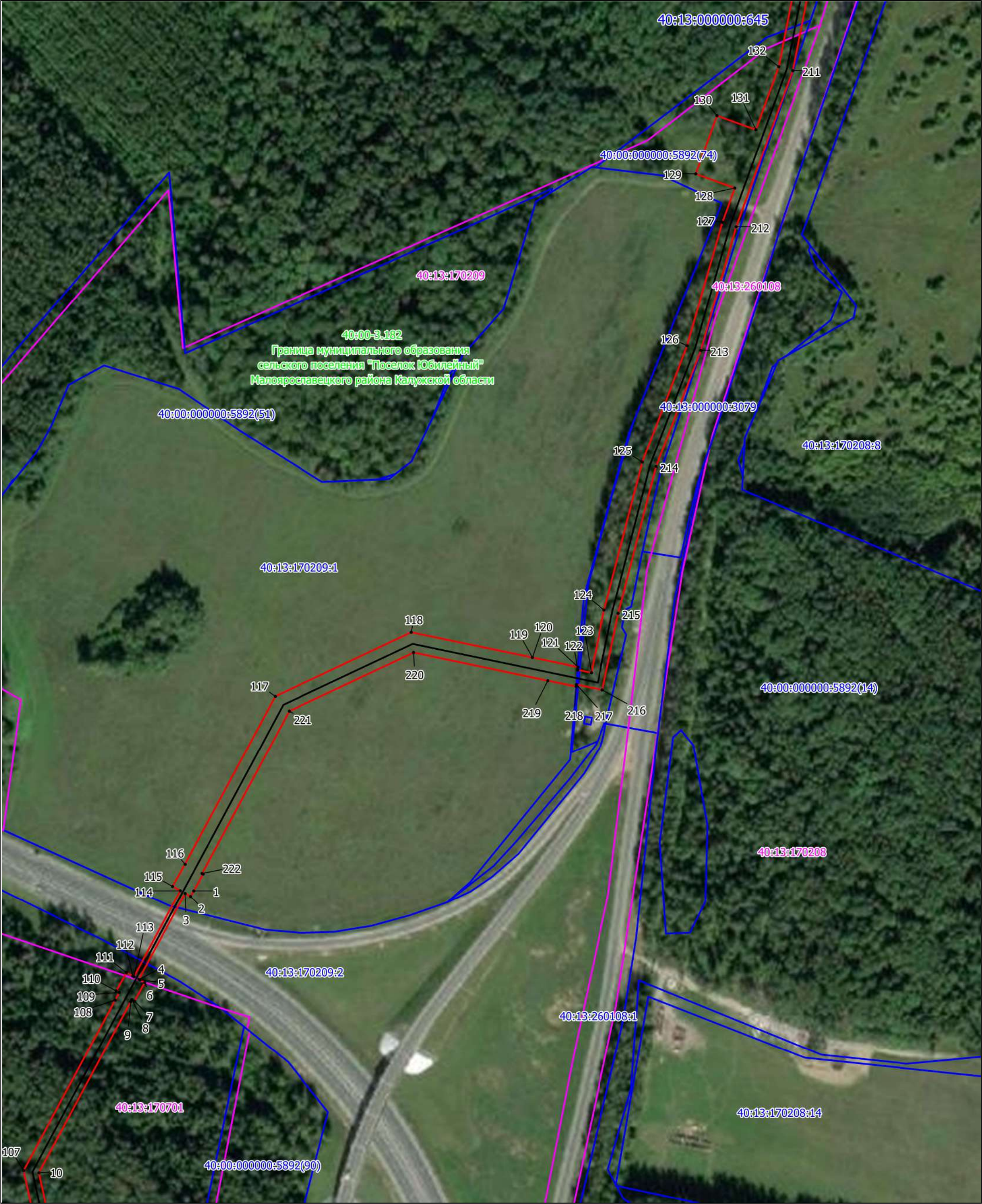


Условные обозначения		Масштаб 1:2 500	
<div></div>	Проектные границы публичного сервитута	<div></div>	Характерная точка границ публичного сервитута
<div></div>	Границы кадастровых кварталов по сведениям ЕГРН	<div></div>	Проектное местоположение инженерного сооружения
<div>40:13:170803</div>	Номера кадастровых кварталов по сведениям ЕГРН	<div></div>	Установленные границы административно-территориальных образований (граница населенных пунктов)
<div></div>	Границы земельных участков по сведениям ЕГРН		
<div>40:13:170803:12</div>	Кадастровые номера земельных участков по сведениям ЕГРН		

Раздел 4

Схема расположения границ публичного сервитута

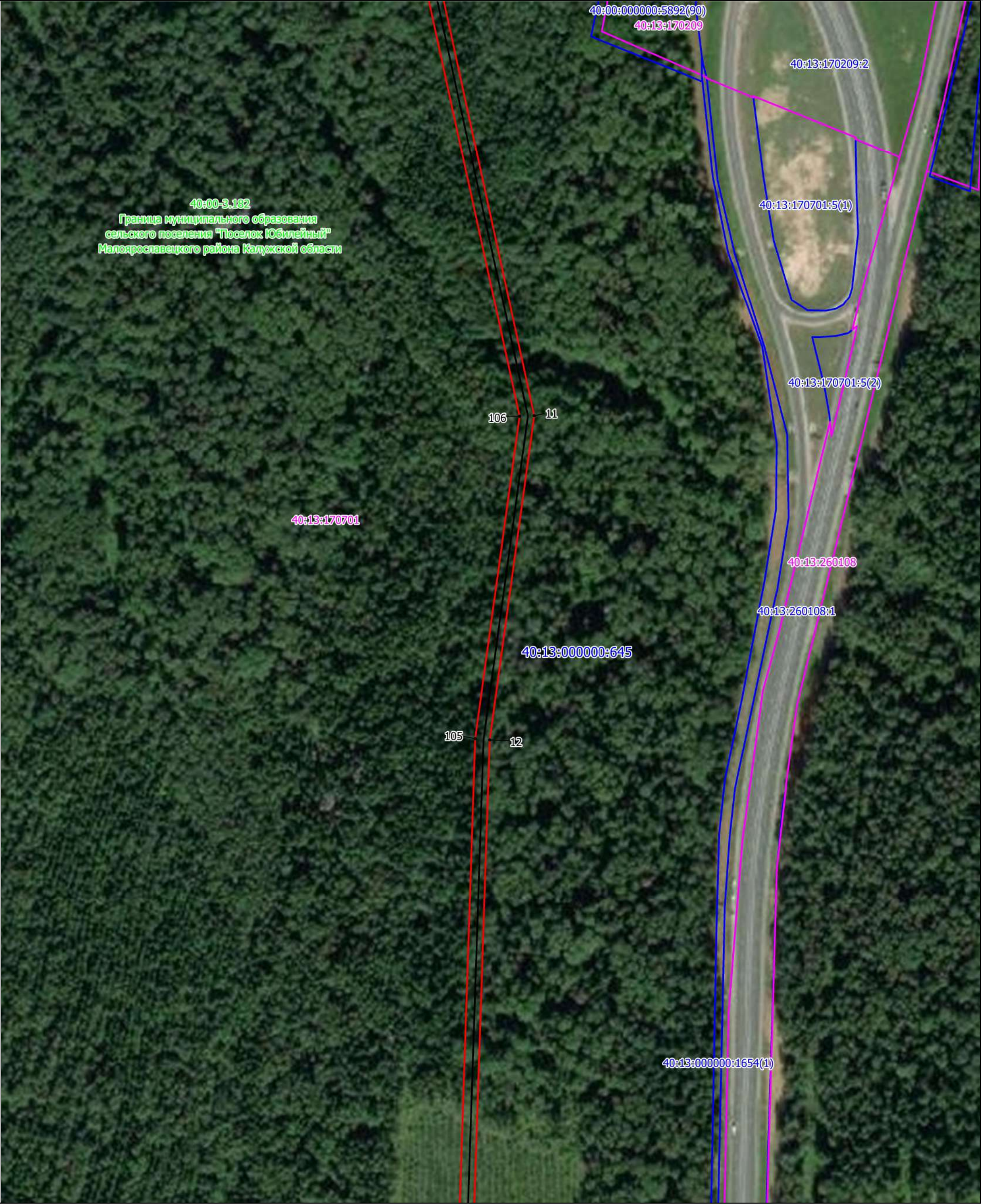
Выноска №3



Условные обозначения		Масштаб 1:2 500	
<div></div>	Проектные границы публичного сервитута	<div></div>	Характерная точка границ публичного сервитута
<div></div>	Границы кадастровых кварталов по сведениям ЕГРН	<div></div>	Проектное местоположение инженерного сооружения
<div>40:13:170803</div>	Номера кадастровых кварталов по сведениям ЕГРН	<div></div>	Установленные границы административно-территориальных образований (граница населенных пунктов)
<div></div>	Границы земельных участков по сведениям ЕГРН		
<div>40:13:170803:12</div>	Кадастровые номера земельных участков по сведениям ЕГРН		

Раздел 4

Схема расположения границ публичного сервитута
Выноска №4



Условные обозначения		Масштаб 1:2 500	
<div></div>	Проектные границы публичного сервитута	<div></div>	Характерная точка границ публичного сервитута
<div></div>	Границы кадастровых кварталов по сведениям ЕГРН	<div></div>	Проектное местоположение инженерного сооружения
<div>40:13:170803</div>	Номера кадастровых кварталов по сведениям ЕГРН	<div></div>	Установленные границы административно-территориальных образований (граница населенных пунктов)
<div></div>	Границы земельных участков по сведениям ЕГРН		
<div>40:13:170803:12</div>	Кадастровые номера земельных участков по сведениям ЕГРН		



Условные обозначения		Масштаб 1:2 500	
<div></div>	Проектные границы публичного сервитута	<div></div>	Характерная точка границ публичного сервитута
<div></div>	Границы кадастровых кварталов по сведениям ЕГРН	<div></div>	Проектное местоположение инженерного сооружения
<div>40:13:170803</div>	Номера кадастровых кварталов по сведениям ЕГРН	<div></div>	Установленные границы административно-территориальных образований (граница населенных пунктов)
<div></div>	Границы земельных участков по сведениям ЕГРН		
<div>40:13:170803:12</div>	Кадастровые номера земельных участков по сведениям ЕГРН		

